

# LA HAUTE-MEUSE...

## transparente

Bulletin d'information • n°67 • Mars 2012



## Sommaire

### Quinzaine de l'Eau

p. 2 : 31 activités gratuites  
proposées au grand public  
lors de la Quinzaine de l'Eau  
2012

### Divers

p. 11 : L'exposition du CRHM : Agenda  
2012 et panneaux « karst »  
p. 11 : Chômage de la Meuse 2012  
p. 12 : Nettoyage de la Leffe : Appel aux  
bénévoles

La Journée Mondiale de l'Eau se tiendra le 22 mars prochain. Elle constitue une date symbolique autour de laquelle les Contrats de rivière wallons ont pris l'habitude de proposer bon nombre d'activités gratuites d'information et de sensibilisation. Cette année ne fera pas exception à la règle pour les partenaires du CRHM étant donné la mise sur pied d'une Quinzaine de l'Eau du 16 au 30 mars prochain. Elle sera riche d'une vingtaine d'animations sur le thème de l'Eau pour un public scolaire en semaine, et d'une trentaine d'autres, ouvertes à tous, essentiellement les week-ends. Je tiens dans ce cadre à souligner le rôle moteur de la Cellule de coordination et la pro-activité des pouvoirs locaux, de l'administration wallonne et des acteurs locaux (intercommunales, associations, ....) partenaires du CRHM, qui nous proposent ici un programme 2012 particulièrement riche et diversifié.

La Direction des Voies hydrauliques de Namur, gestionnaire de la Meuse, nous a par ailleurs informé en début d'année d'un chômage du fleuve de la frontière franco-belge à Namur (écluse de La Plante) pour une durée de trois semaines, entre le 16 septembre et le 07 octobre 2012. Il s'agit là d'une information essentielle pour l'ensemble des utilisateurs de la Meuse pour laquelle j'attire tout particulièrement votre attention.

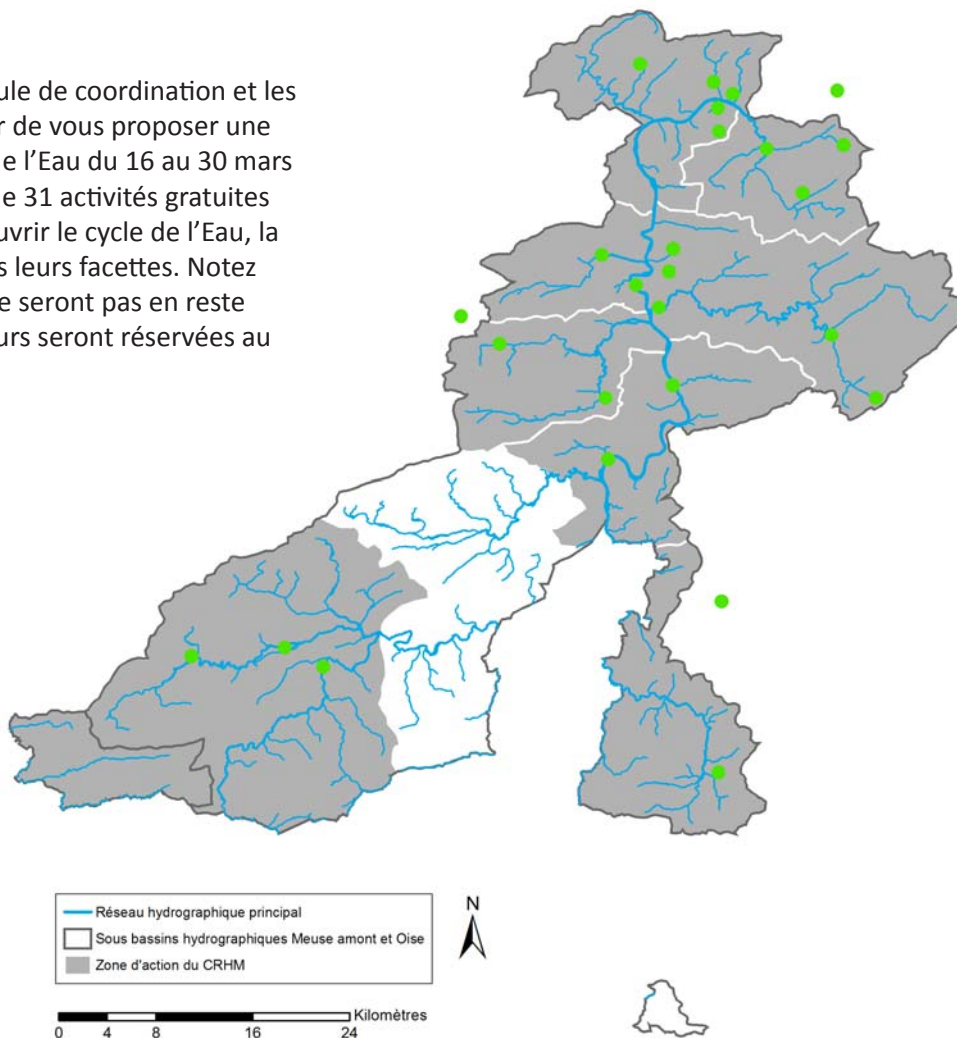
Je vous souhaite une bonne lecture de ce bulletin dédié aux activités de la Quinzaine de l'Eau 2012 et espère donc vous y retrouver très nombreux.

Jean-Marc VAN ESPEN,  
Président du CRHM

## QuinZaine de l'Eau

### 31 ACTIVITÉS GRATUITES PROPOSÉES AU GRAND PUBLIC LORS DE LA QUINZAINE DE L'EAU 2012

Fort de l'initiative de 2011, la Cellule de coordination et les partenaires du CRHM ont le plaisir de vous proposer une nouvelle édition de la Quinzaine de l'Eau du 16 au 30 mars prochains. Ce ne sont pas moins de 31 activités gratuites qui vous permettront de (re)découvrir le cycle de l'Eau, la Meuse et ses affluents sous toutes leurs facettes. Notez aussi que les élèves du primaire ne seront pas en reste avec près de vingt journées qui leurs seront réservées au cours de cette période.



Distribution géographique des activités (ronds verts) proposées lors de la Quinzaine de l'Eau 2012



Vendredi  
16/03

## L'ÉPURATION DES EAUX - Conférence ANDENNE

*Conférence de Christian Dominique sur l'épuration des eaux usées en Province de Namur*

**RDV** : Salle des fêtes de l'Hôtel de Ville (1, Place des Tilleuls à 5300 Andenne) à **19h00** (durée : 2h)

**ORGANISATEURS** : Commune d'Andenne, INASEP

**CONTACT** : Service Environnement de la Ville d'Andenne : 085 / 849.595 (598)



Vendredi  
16/03

## DÉCOUVERTE DU MONDE SOUTERRAIN À GOYET - Conférence GESVES

*Rôle majeur des grottes de Goyet dans nos connaissances archéologiques : Richesses, recherches et archives locales (Conférence de M. Toussaint)*

**RDV** : Grottes de Goyet (3, Rue de Strouvia à 5340 Gesves) à **19h30** (durée : 2h)

**ORGANISATEURS** : CWPSS, Cellule de coordination du CRHM, Commune de Gesves

**CONTACT** : G. Michel (02/647.54.90 - contact@cwpss.org)



Samedi  
17/03

## OPÉRATIONS «RIVIÈRE PROPRE» SUR LA MOLIGNÉE - Gestion BIESMERÉE - ERMETON-SUR-BIERT

*Afin d'améliorer la qualité de nos cours d'eau, la Commune de Mettet vous propose deux actions de nettoyage des déchets à Biesmerée et Ermeton le long de la Mollignée. L'opération sera suivie d'un accueil convivial : un verre, un bol de soupe et de l'information : rencontre avec la Cellule de coordination du Contrat de rivière Haute-Meuse.*

**RDV** : Salle de la balle pelote (1, Rue de Stave à 5640 Biesmerée) et Parking du terrain de tennis (Rue d'Anthée à 5644 Ermeton-sur-Biert) à **9h30** (durée : max. 2h30)

**ORGANISATEURS** : Commune de Mettet ([réservation souhaitée](#))

**CONTACT** : S. Depraetere (071/72.03.32 - 0478/95.13.04 - sylvie.depraetere@mettet.be)



Sam. Dim.  
17/03  
18/03

## «LA MEUSE, LES HOMMES» - Exposition BOUVIGNES

*La Maison du patrimoine mosan (MPMM) organise une exposition consacrée à la formation du fleuve, à l'évolution des paysages dans les diverses régions traversées et à la manière dont la nature et l'homme se sont adaptés à ces environnements. En effet, la vallée mosane telle que nous la connaissons est le fruit d'une lente évolution. Modelée à la fois par des éléments naturels et par l'homme, elle est aujourd'hui contenue et canalisée. Mais est-elle pour autant domptée ? Parcours d'une vallée prestigieuse des temps géologiques aux époques historiques. Entre environnement, eau et hommes, un lien indéfectible. Si cette exposition sera présente toute l'année, l'entrée au musée sera exceptionnellement gratuite durant le premier week-end de cette Quinzaine de l'Eau.*

**RDV** : Maison du Patrimoine médiéval mosan (16, Place du Bailliage à 5500 Bouvignes) de **10h00 à 18h00**

**ORGANISATEUR** : Maison du Patrimoine médiéval mosan

**CONTACT** : 082/22.36.16 - info@mpmm.be



Sam. Dim.  
17/03  
18/03

## LE FLAVION, ENTRE PATRIMOINE ET NATURE - Excursion

### WEILLEN

*Excursion guidée au départ de Weillen sur une boucle de 7,5 km passant le long du Flavion. Un guide nature vous fera découvrir les biotopes et espèces végétales et animales au fil de la promenade, ainsi que les sources de la Forge (roue à augets) et de Fechelonne (roue à aubes).*

**RDV** : Eglise du village (Rue Abbé Victorien Cuvelier à 5523 Weillen) à **9h30** (durée : max. 2h30)  
**ORGANISATEURS** : Commune d'Onhaye, Natagora - Entre Meuse et Lesse ([réservation obligatoire](#))  
**CONTACT** : Commune d'Onhaye : P. Cornil (082/66.57.54 - [environnement@commune-onhaye.be](mailto:environnement@commune-onhaye.be))  
 ou Natagora : A-B. Gillet (082/22.64.22 - 0476/54.14.39 - [didikgillet@live.be](mailto:didikgillet@live.be))



Samedi  
17/03

## DÉCOUVERTE DE MACRO-INVERTÉBRÉS DANS LA VALLÉE DU LEIGNON

Atelier

### CINEY

*Envie de découvrir toutes les petites bêtes qui peuplent la rivière ? Participez à un atelier de découvertes des insectes, mollusques, vers et autres bestioles des eaux vives en compagnie d'une guide-nature qui réalisera avec vous un «indice biotique» simplifié.*

**RDV** : Ferme d'Haljoux (Chemin d'Haljoux à 5590 Ciney) à **10h00** (durée : 2h)  
**ORGANISATEURS** : CNB et Ville de Ciney ([réservation obligatoire](#))  
**CONTACT** : Service Environnement de la Ville de Ciney : F. Clément (083/23.10.48 - [fclement@ciney.be](mailto:fclement@ciney.be))



Samedi  
17/03

## BIODIVERSITÉ ET RICHE PASSÉ INDUSTRIEL DANS LA VALLÉE DU BURNOT

Excursion

### ARBRE

*Excursion naturaliste et historique le long du Burnot dans la région d'Arbre en compagnie d'un guide nature chevronné.*

**RDV** : Parking de l'église du village (Rue de la Grotte à 5170 Arbre) à **14h00**  
**ORGANISATEURS** : CNB et Office du Tourisme de Profondeville  
**CONTACT** : A-F. Despagne (081/43.50.52 - [albinfrancois@skynet.be](mailto:albinfrancois@skynet.be))



Samedi  
17/03

## DÉCOUVERTE DU MONDE SOUTERRAIN À GOYET - Visite, excursion

### GESVES

*Après avoir fait la visite des grottes de Goyet et de l'exposition consacrée au karst, partez à la découvertes de phénomènes karstiques locaux en compagnie d'un guide confirmé dans la vallée du Samson et du Strouvia.*

**RDV** : Grottes de Goyet (3, Rue de Strouvia à 5340 Gesves) à **13h30** (fin prévue vers 17h30)  
**ORGANISATEURS** : CWPSS, Cellule de coordination du CRHM, Commune de Gesves ([réservation souhaitée](#))  
**CONTACT** : G. Michel (02/647.54.90 - [contact@cwepss.org](mailto:contact@cwepss.org))



Dimanche  
18/03

## PRIORITÉ À L'EAU DE PLUIE - Visite, exposition

### VEDRIN

*Vingt années que cette habitation a renoncé à l'eau de distribution et n'utilise que l'eau de pluie pour tous les usages ménagers y compris la boisson. Dans la propriété, plusieurs mares naturelles sont également visibles. Visite de l'installation pour eau de pluie, panneaux didactiques, exposition de matériel, projection en continu, info sur les panneaux solaires thermiques, économie de l'eau au jardin (permaculture).*

**RDV** : 26, Rue Joseph Lemineur à 5020 Vedrin à **9h30** (durée 2h30)  
**ORGANISATEUR** : asbl Les Amis de la Terre  
**CONTACT** : M. Guillaume (0476/77.98.15 - [namur@amisdelaterre.be](mailto:namur@amisdelaterre.be))

Dimanche  
18/03

## VISITE DE LA STATION D'ÉPURATION DE NAMUR-BRUMAGNE - Visite LIVES-SUR-MEUSE

*Possibilité de découvrir les installations de la station d'épuration de Namur, qui a une capacité d'épuration des eaux de plus de 90.000 habitants.*

**RDV** : Station d'épuration de Namur - Brumagne (1103, Chaussée de Liège à 5101 Lives-sur-Meuse) à **10h00** (durée : 2h)

**ORGANISATEUR** : INASEP

Dimanche  
18/03

## EXCURSION À LA DÉCOUVERTE DE LA HAUTE-MEUSE À HASTIÈRE

*Excursion*

### HASTIÈRE

*Accompagné d'un guide-nature, découvrez les richesses de la Haute-Meuse, les tufs calcaires, l'échelle à poissons et l'écluse d'Hastière. Visitez aussi le musée de l'ancien barrage de cette écluse.*

**RDV** : Eglise d'Hastière-par-delà (Rue de la Meuse à 5540 Hastière-par-delà) à **14h00**

**ORGANISATEURS** : CNB - section Haute-Meuse, Direction des Voies hydrauliques de Namur (réservation obligatoire) - **CONTACT** : J-C. Grimonster (082/644.353 ou 0485/741.956)

Dimanche  
18/03

## VISITE DE LA STATION D'ÉPURATION DE GODINNE

*Visite*

### GODINNE

*Possibilité de découvrir les toutes nouvelles installations de la station d'épuration de Godinne, qui a une capacité d'épuration des eaux de 10.000 habitants.*

**RDV** : Station d'épuration de Godinne (Chaussée d'Yvoir à 5530 Godinne, à côté des autocars Deblire) à **14h30**

**ORGANISATEUR** : INASEP

Dimanche  
18/03

## DÉCOUVERTE DU RÉSEAU NAMUROIS D'ASSAINISSEMENT DES EAUX USÉES

*Visite*

### LIVES-SUR-MEUSE

*Au départ de la station d'épuration de Namur-Brumagne, vous découvrirez en car différents éléments (vortex, station de pompage, collecteurs...) du nouveau réseau de collecte des eaux usées de la Ville de Namur.*

**RDV** : Station d'épuration de Namur - Brumagne (1103, Chaussée de Liège à 5101 Lives-sur-Meuse)

**Départ à 14h00 et 14h30** (durée : 3h) - **ORGANISATEUR** : INASEP (réservation obligatoire)

**CONTACT** : Secrétariat de l'INASEP - Madame Languillier (081/407.594)

Mardi  
20/03

## BAR À EAU DE LA VILLE DE METTET - Information, exposition

### METTET

*Dans un bar à eau, découvrez les qualités des captages d'eau locaux. Informez-vous sur les rivières et sur leur environnement.*

**RDV** : Kiosque (Place Meunier à 5640 Mettet) de **9h00 à 12h00** - **ORGANISATEUR** : Commune de Mettet

**CONTACT** : S. Depraetere (071/72.03.32 - 0478/95.13.04 - sylvie.depraetere@mettet.be)



Mercredi  
21/03

## LES BONNES PRATIQUES PHYTOSANITAIRES AU JARDIN ET AU POTAGER

Conférence

### METTET

*Les produits phytopharmaceutiques sont-ils indispensables ? Quelles alternatives possibles ? Comment se protéger correctement ? Comment doser, utiliser et stocker ces produits ?*

**RDV** : Salle Frérotte (1, Place Meunier à 5640 Mettet). A droite de l'Hôtel de Ville, derrière la plaine de jeux à 19h (durée : 2h30) - **ORGANISATEURS** : Commune de Mettet, Comité régional Phyto

**CONTACT** : S. Depraetere (071/72.03.32 - 0478/95.13.04 - sylvie.depraetere@mettet.be)



Mercredi  
21/03

## SÉANCE D'INFORMATION SUR LA MISE EN PLACE DE PRÉS FLEURIS

Conférence

### GESVES

*Séance d'information destinée à présenter aux professionnels l'intérêt pour la biodiversité d'installer des prés fleuris : raison de la disparition des fleurs sauvages, techniques d'installation, différents mélanges possibles*

**RDV** : Salle de réunion de la Pichelotte (9, rue de la Pichelotte à 5340 Gesves) à 20h00 (durée : 2h)

**ORGANISATEURS** : GAL Tiges et Chavées, Commune d'Ohey ([réservation obligatoire](#))

**CONTACT** : V. Grandjean (083/670.347 ou grandjean.leader@skynet.be)



Vendredi  
23/03

## SÉANCE D'INFORMATION SUR LES BONNES PRATIQUES EN AGRICULTURE

Conférence

### BEAURAING

*Agriculteurs, riverains, informez vous sur les usages agricoles et la gestion des ressources en eaux*

**RDV** : Salle du Conseil de l'Hôtel de Ville (Place de Seurre, 3-5-7 à 5570 Beauraing) à 19h00 (durée : 1h)

**ORGANISATEUR** : Commune de Beauraing

**CONTACT** : C. Marchal (082/71.00.46 - catherine.marchal@publilink.be)



Samedi  
24/03

## SÉANCE D'INFORMATION SUR LES BONNES PRATIQUES

PHYTOSANITAIRES - Conférence

### BEAURAING

*Découvrez les dangers et les bons usages des produits phytosanitaires*

**RDV** : Salle du Conseil de l'Hôtel de Ville (Place de Seurre, 3-5-7 à 5570 Beauraing) à 10h30 (durée : 1h)

**ORGANISATEUR** : Commune de Beauraing

**CONTACT** : C. Marchal (082/71.00.46 - catherine.marchal@publilink.be)



Samedi  
24/03

## ATELIER DE FABRICATION DE PRODUITS D'ENTRETIEN


Atelier

### METTET

*Envie de remplacer vos produits d'entretien classiques qui contiennent de nombreuses substances venant polluer les nappes phréatiques ? Participez à un atelier de réalisation de produits d'entretien non polluants et nettement moins chers.*

**RDV** : Salle Frérotte (1, Place Meunier à 5640 Mettet). A droite de l'Hôtel de Ville, derrière la plaine de jeux à 9h30 et à 13h30 (durée : 3h) - **ORGANISATEUR** : Commune de Mettet ([réservation obligatoire](#))

**CONTACT** : S. Depraetere (071/72.03.32 - 0478/95.13.04 - sylvie.depraetere@mettet.be)



Samedi  
24/03

## JOURNÉE D'INFORMATION «ENTRE EAU BLANCHE ET EAU NOIRE»

Conférences et visites

### COUVIN

*En matinée, assistez aux conférences sur les richesses des 2 vallées (batraciens, poissons, monde souterrain) et sur les projets menés pour préserver celles-ci (actions des partenaires du Contrat de rivière, aménagements écologiques du cours d'eau par le Service public de Wallonie). Après un temps de midi consacré aux échanges entre participants, découvrez ces aspects le long de l'Eau Noire et de l'Eau Blanche avec des guides confirmés. Plusieurs stands et expositions thématiques seront aussi présents sur place.*

### PROGRAMME

- Accueil café (09h30)
- Exposés (09h45 à 12h45)

La séance du matin sera consacrée à des présentations en salle de projets locaux très concrets menés par des gestionnaires de cours d'eau, des scientifiques, des agents de terrain... Les sujets suivants seront abordés:

- Présentation des actions menées par les partenaires du Comité local des Eaux Blanche, Noire et Oise du CRHM
- Quels batraciens dans les vallées des Eaux Blanche et Noire ?
- Découverte du monde souterrain sur les communes de Chimay et Couvin
- La truite Fario du Ry de Rome : conservation d'une souche locale du bassin versant de l'Eau Noire
- Le projet Walphy : un projet européen de restauration écologique de l'Eau Blanche

• **Pause midi (12h45 à 13h55) : sandwiches à disposition et bar ouvert pour l'occasion**

• **Visites de terrain**

**14h00 : constitution des groupes – parking du Domaine Saint Roch**

- Visite du Domaine Saint Roch (parcours des aménagements écologiques réalisés sur le site / Visite de la micro-centrale hydroélectrique / Démonstration de pêche à la mouche)
- Visite d'un chantier de restauration écologique de l'Eau Blanche par les responsables du projet Walphy (voir descriptif ci-dessous). A partir du Domaine Saint Roch, départ vers Boussu-en-Fagne (regroupement dans maximum 10 voitures / nécessité de bottes)

#### STANDS ET EXPOSITIONS

- Contrat de rivière Haute-Meuse
- SPW-DNF - Cantonnement de Couvin
- SPW-DNF - Service de la pêche
- Fédération halieutique de l'Entre-Sambre-et-Meuse
- Natagora Entre-Sambre-et-Meuse
- PCDN de Couvin

**RDV :** Domaine Saint Roch (Route Charlemagne, N5 à 5660 Couvin). A l'entrée de la ville, en face de la borne kilométrique 92 à 9h30

**ORGANISATEURS :** Natagora - Entre Sambre et Meuse, Commune de Couvin, Cellule de coordination du CRHM

**CONTACT :** Cellule de Coordination du CRHM (081/77.54.98 - frederic.mouchet@crhm.be)



Samedi  
24/03

## REMÉANDRATION DE L'EAU BLANCHE À BOUSSU-EN-FAGNE

Visite de terrain

### COUVIN

*L'Eau Blanche a subi jadis d'importants travaux de rectification et de recalibrage ce qui a eu de nombreuses répercussions sur la flore et sur la faune. Le projet pilote Walphy met en œuvre plusieurs chantiers de restauration physique bénéficiant d'un suivi scientifique. La visite permettra de découvrir un méandre de 180 mètres de longueur qui vient d'être ré-ouvert en novembre 2011 et de discuter les moyens et les objectifs de sa mise en œuvre. Attention, bottes indispensables !*

**RDV :** Parking du Domaine Saint Roch (Route Charlemagne, N5 à 5660 Couvin). A l'entrée de la ville, en face de la borne kilométrique 92 à 14h00 (durée : 1h30)

**ORGANISATEURS :** Projet Life WALPHY (DCENN, FUNDP, Ulg)

**CONTACT :** Gisèle Verniers (gisele.verniers@fundp.ac.be)



Samedi  
24/03

## EXCURSION NATURALISTE AUX ÉTANGS DE CRESSES À CHAPOIS

*Excursion*

### LEIGNON

*Accompagné de guides nature, découvrez la faune et la flore des milieux aquatiques aux abords des étangs de Cresses (zone amont du bassin versant de la Lesse) et recevez des explications sur la station d'épuration.*

**RDV** : Parc à conteneurs de Happe (Rue de Rochefort à 5590 Leignon) à **14h00** (durée : 3h)

**ORGANISATEUR** : Natagora - Entre Meuse et Lesse - **CONTACT** : L. Lecoq (0474/24.64.21)



Samedi  
24/03

## MIEUX CONNAÎTRE LES AMPHIBIENS DE NOS RÉGIONS - Conférence

### LOYERS

*Séance d'information où seront présentés le mode de vie des batraciens, les différentes espèces wallonnes et les mesures de protection*

**RDV** : Salle Jean XXIII (26, Rue de Maizeret à 5101 Loyers) à **19h00**

**ORGANISATEUR** : CNB - section Les Sittelles Namur

**CONTACT** : J-M. Fauville (0477/86.29.37 - jm\_fauville@hotmail.com )



Sam. Dim.  
24/03  
25/03

## SUR LA PISTE DES CASTORS

*Excursion*

### VIRELLES

*Embarquons tous ensemble dans un grand canoë indien, traversons l'étang et partons à pied sur la piste des castors. Traces, hutte de berge, milieux de prédilection, alimentation, reproduction, intérêt et histoire de l'espèce... Animation exceptionnellement gratuite ces 24 et 25 mars. A cette occasion, Virelles-Nature offre aussi aux participants (maximum 10 personnes à chaque départ) l'accès gratuit à l'Aquascope.*

**Plus d'info** : <http://www.aquascope.be/agenda.html>

**RDV** : Aquascope de Virelles (42, Rue du Lac à 6461 Virelles) à **9h30** (durée : 3h)

**ORGANISATEUR** : Virelles Nature asbl - (réservation obligatoire)

**CONTACT** : Via Virelles-Nature : Tel : 060/21.13.63 - E-mail : info@aquascope.be ou via la Cellule de coordination du Contrat de rivière Haute-Meuse : Tel : 081/77.54.98 - E-mail : frederic.mouchet@crhm.be



Dimanche  
25/03

## DÉCOUVERTE DES BATRACIENS DANS LA VALLÉE DE LA GELBRESSÉE

*Excursion*

### GELBRESSÉE - MARCHE-LES-DAMES

*Visite d'un site de migration printanière et découverte de la faune herpétologique de la vallée de la Gelbressée*

**RDV** : Grotte Notre Dame du Vivier (Rue Notre-Dame du Vivier à 5024 Marche-les-Dames). Parking à hauteur du pont, le long de la route entre Gelbressée et Marche-les-Dames traversant la zone boisée à **9h30** (durée : 2h30)

**ORGANISATEUR** : CNB - section Les Sittelles Namur - **CONTACT** : M. Guillaume (0476/77.98.15 - 081/21.49.69)



Dimanche  
25/03

## GROTTES ET EAUX SOUTERRAINES DU TROU D'HAQUIN

*Visite guidée sportive*

### LUSTIN - GODINNE

*Visite guidée sportive de la cavité souterraine du TROU D'HAQUIN.*

**RDV** : Parking du Trou d'Haquin (Chemin d'Hestroy) entre Lustin et Mont-Godinne. E 411 sortie 8 bis direction Assesse-Lustin. A Lustin, prendre la direction des cliniques universitaires de Mont Godinne (chemin d'Hestroy) à **9h00** et à **13h00** (durée : 3h00)

**ORGANISATEURS** : Union Belge de Spéléologie - Société Spéléologique de Namur (réservation obligatoire)

**CONTACT** : 081/230.009 - activite@speleo.be



Dimanche  
25/03

## GROTTES ET EAUX SOUTERRAINES DU TROU DE L'ÉGLISE

Visite guidée sportive

### MONT

*Visite guidée sportive de la cavité souterraine du TROU DE L'ÉGLISE.*

**RDV** : Parking de l'église de Mont-Godinne (Rue du Centre à 5530 Mont) à **10h00** (durée : 5h00)

**ORGANISATEURS** : Union Belge de Spéléologie - Société Spéléologique de Namur (réservation obligatoire)

**CONTACT** : 081/230.009 - activite@speleo.be



Dimanche  
25/03

## VISITE DU CAPTAGE D'EAU DE LONGNIE

Visite

### GEDINNE

*Découvrez le captage et le château d'eau qui alimentent la Commune de Gedinne.*

**RDV** : Château d'eau (Rue Raymond Gridlet à 5575 Gedinne) de **10h30 à 12h et de 14h à 17h** (durée : 1h)

**ORGANISATEUR** : Commune de Gedinne

**CONTACT** : E. Marchal (0477/37.09.25 - marchal.doc@skynet.be), Echevin responsable de l'eau



Dimanche  
25/03

## PURNODE ET LA VALLÉE DU BOCQ

Excursion

### YVOIR

*Découvrez les prémices du printemps et les ambiances particulières de cette belle rivière torrentueuse en compagnie d'un guide nature passionné.*

**RDV** : Place Communale à 5530 Yvoir à **13h00** (durée : 4h00)

**ORGANISATEUR** : La Chevêche (réservation obligatoire)

**CONTACT** : François Hela (082/71.16.54 - hela.fr.nat@gmail.com)



Dimanche  
25/03

## VISITE DE LA PÉPINIÈRE DOMANIALE DE MARCHE-LES-DAMES

Visite


### MARCHE-LES-DAMES

*Découverte du site régional de production de plantes aquatiques et de plantes pour les prés fleuris, en compagnie d'un agent du DNF*

**RDV** : Parking de la gare (Rue du Roi Chevalier à 5024 Marche-les-Dames) à 13h30 - 14h30 - 15h30

**ORGANISATEUR** : SPW/DGO3/DNF - Cantonnement de Namur

**CONTACT** : P. Nivelles (0477/78.15.56 - philippe.nivelles@spw.wallonie.be)



Dimanche  
25/03

## BALADE DES PETITS PONTS LE LONG DU RUISSEAU DU BOIS D'OHEY

Excursion

### OHEY

*Sur le sentier du ruisseau du Bois d'Ohey, nouvellement réhabilité par le PCDN, les bénévoles vous feront découvrir le ruisseau, sa force motrice de jadis, son tracé, la qualité de son eau, sa flore et sa faune et les actions du PCDN.*

**RDV** : Ancienne plaine de jeu (Rue du Bois d'Ohey à 5350 Ohey). Juste après la chapelle St-Donat, prendre à droite jusqu'au bois à **14h00** (durée : 1h)

**ORGANISATEURS** : Commune d'Ohey, GAL Tigres et Chavées, PCDN d'Ohey (réservation souhaitée)

**CONTACT** : PCDN : O. Gonne (0477/781.552) ou F. Lemaître (0474/358.367) - Commune d'Ohey : Marie Coumans et Tiffanie Frenkel (085/824470 ou 085/824469)

## L'EXPOSITION DU CRHM : AGENDA 2012 ET PANNEAUX « KARST »

### 12 nouveaux panneaux de découverte du monde souterrain réalisés dans le cadre des semaines « karstiques » de Ciney, Gesves et Yvoir

Suite à la publication de l'atlas du karst «Bocq-Samson » l'année dernière (voir notre bulletin de décembre 2011), une convention entre la CWPSS et le CRHM a été établie en décembre 2011. Elle prévoit la mise sur pied de nombreuses actions d'information et de sensibilisation au monde souterrain : opérations de dépollution de sites karstiques, conférences et visites guidées de terrain à Ciney (20-28 janvier 2012, vif succès rencontré), à Gesves (info détaillée en page intérieure) et à Yvoir (le lundi 07 mai en soirée pour une conférence à la Vieille Ferme de Godinne et le samedi 12 mai pour la visite guidée, détails pratiques à venir via [www.crhm.be](http://www.crhm.be)).

Dans ce cadre, des panneaux illustrant un ensemble de phénomènes karstiques locaux ont été créés dernièrement et enrichissent agréablement l'exposition itinérante du CRHM déjà bien complète.

### Mars 2012 : Namur, Gesves (Goyet) et Couvin dans le cadre de la Quinzaine de l'Eau

Quelques panneaux seront présents à la Maison des Citoyens à Namur (rue de Fer) dès le 07 mars et jusqu'au 23 mars, là où se tiendra d'ailleurs la prochaine Assemblée générale du CRHM.

L'autre partie de l'exposition prendra quant à elle la direction des grottes de Goyet où elle sera exposée le 16

mars en prémisses d'une conférence de M. Toussaint relative à l'archéologie (voir agenda de la Quinzaine de l'Eau). Elle sera ensuite dévoilée sur ce même site de Goyet, du 19 au 21 mars, aux élèves de plusieurs écoles des entités de Gesves, Ohey, Hamois et Andenne.

Par après, l'ensemble de l'exposition sera présentée au Domaine Saint Roch à Couvin, dans le cadre de la journée d'information «Entre Eau Blanche et Eau Noire» (voir agenda de la Quinzaine de l'Eau également) et servira de support pédagogique pour les enfants des écoles de Couvin du 26 au 30 mars.

### Avril à septembre 2012 : Site de Virelles-Nature

Un pavillon situé en plein cœur de la réserve naturelle vivra aux couleurs de l'exposition du CRHM pendant toute une saison touristique. Les visiteurs de l'Aquascope, dont les élèves accompagnés d'un guide de Virelles-Nature, auront l'occasion de faire étape dans ce pavillon afin de découvrir les multiples facettes de nos cours d'eau et de ses acteurs au travers de cette exposition et de la diffusion du film « Secrets de rivière »

### Octobre 2012 : Dans le cadre du chômage de la Meuse

Lieux et dates encore à définir. Nous ne manquerons pas de vous en informer au travers des prochains bulletins d'information et du site internet du CRHM.



© Stéphane Abras



© Frédéric Mouchet

*Des élèves attentifs et un public attentif aux explications du chargé de missions de la CWPSS, tant au moment de l'exposition que lors de la conférence et la visite de sites karstiques locaux fin janvier à Ciney*

## CHÔMAGE DE LA MEUSE 2012

Le Service public de Wallonie (Direction des Voies hydrauliques de Namur) procédera en fin d'année à un chômage de la Meuse de la frontière franco-belge à Namur (écluse de La Plante) afin de mener à bien un ensemble de travaux d'entretien, de contrôle et de remise en état d'écluses, barrages et berges de la Meuse. Il est fixé à trois semaines, du 16 septembre au 07 octobre 2012. La navigation sera donc interrompue entre le 15/09/2012 à 19h30 et le 08/10/2012 à 06h00 (avis à la batellerie n°2012/0007/01).



© Yves Caudano

*Le dernier chômage de la Meuse remonte à 2007*

## NETTOYAGE DE LA LEFFE : APPEL AUX BÉNÉVOLES

L'ouverture de la pêche à la truite est fixée en Wallonie au samedi 17 mars prochain. Au préalable, plusieurs sociétés de pêche dont « La truite de la Leffe » coordonnent des opérations de nettoyage des déchets. L'incivilité de quelques personnes, couplée aux crues d'hiver ont en effet souvent souillé leurs terrains de loisir favoris. Un appel aux bénévoles est donc lancé le 10 mars 2012 à 13h à Dinant-Leffe (Rdv devant la salle M. Maurer rue Al-Prée)

Cette opération se fera en collaboration avec la Cellule de coordination du CRHM qui procurera les gants de travail, assurances et boissons. La Ville de Dinant assurera quant à elle la reprise des déchets et fournira les sacs poubelles. Munissez-vous bien entendu de bottes et de vêtements adéquats. Inscriptions obligatoires et information via N. Lomartire (nicola@voo.be / Tel : 0486/467.105) ou J-M Flamey (jmfpercot@skynet.be / Tel : 0475/800.965)



Opération rivière propre réalisée en mars 2011 par les membres de la société de pêche « La truite de la Leffe »

Dans le cadre de la

UN WATER

Journée Mondiale de l'eau



Le Contrat de rivière Haute-Meuse et ses partenaires vous proposent la

# Quinzaine de l'Eau

Visites  
Expositions  
Patrimoine Karst  
Excursions Faune  
Flore Nettoyages  
Spéléo Gestion  
Découvertes  
Conférences  
Epuraton

Info et  
programme :  
[www.crhm.be](http://www.crhm.be)  
081/77.67.32

16-30  
mars  
2012

Editeur responsable et Coordinateur : **Frédéric Mouchet**  
Coordination adjointe : **Stéphane Abras**  
Secrétariat et gestion administrative : **Bénédicte Stouffs**  
Support technique et inventaires de terrain : **Sébastien Rousselot**

**CONTRAT DE RIVIÈRE  
HAUTE-MEUSE, asbl**  
**Cellule de coordination**  
Rue Lelièvre 6 – 5000 Namur  
Tel : 081 77 67 32 – Fax : 081 77 69 05  
E-mail : [contact@crhm.be](mailto:contact@crhm.be)



Imprimé sur papier recyclé par  
**COPYHOUSE** à Jambes  
creation coou digital printing laser format  
tirage 5.000 exemplaires

Quand vous aurez fini de me lire et de me relire, confiez-moi à une amie, un ami, des voisins ...

Envie de plutôt recevoir ce bulletin en version électronique?  
Rendez-vous sur [www.crhm.be](http://www.crhm.be)

**A ne remplir que si vous ne recevez pas encore le bulletin ou en cas de changement d'adresse :**

- Nouvel abonnement (gratuit)  
 Changement d'adresse  
 Ne souhaite plus recevoir le bulletin d'information

Nom : .....

Prénom : .....

Institution / Entreprise : .....

Adresse complète : .....

Tél : .....

Fax : .....

E-mail : .....

Site internet : .....

A renvoyer à la Cellule de coordination du CRHM par fax (au 081 77 69 05)  
par courrier (Rue Lelièvre 6 - 5000 Namur)  
ou par e-mail : [contact@crhm.be](mailto:contact@crhm.be)

Le Comité de rivière (Assemblée générale) du Contrat de rivière Haute-Meuse (CRHM) est composé de nombreux partenaires. Il est constitué en asbl dont voici la composition :

#### Acteurs locaux

Animation gelbressoise asbl, Association pour la découverte de la Nature asbl, Bureau Economique de la Province de Namur, CAR-N asbl, Centre YWCA « Les Fauvettes » asbl, Cercle des Naturalistes de Belgique asbl (CNB), Chambre du Commerce et d'Industrie de la Province Namur, Ciney environnement, Club Alpin Belge (aile francophone) (CAB), Comité régional Anti-Carrière (CRAC), Commission internationale de la Meuse, Commission wallonne d'Etudes et de Protection des Sites Souterrains (CWEPS), Empreintes asbl (CRIE de Namur), Ecrin vert asbl, Faculté universitaire Notre-Dame de la Paix (FUNDP), Fédération belge de Batellerie, Fédération de pêche de la Semois namuroise, Fédération des Industries Extractives, Fédération francophone de Canoë (FFC), Fédération francophone de Ski nautique et de Wakeboard (FFSNW), Fédération Francophone de Yachting Belge (FFYB), Fédération halieutique de l'Entre Sambre et Meuse (FHESM), Fédération halieutique de la Haute-Meuse namuroise (FHHMN), Fédération HoReCa de Namur et du Brabant wallon, Fédération wallonne de l'Agriculture (FWA), Fondation Gouverneur René Close, Fondation rurale de Wallonie (FRW), Groupe d'Action Local (GAL) de la Haute-Meuse, Groupe d'Action Local (GAL) de l'Entre Sambre et Meuse, Intercommunale namuroise de Services publics (INASEP), Infrabel sa, Klim-en bergsportfederatie (KBF), La Fario asbl, La Maison de la Mémoire rurale de La Bruyère, La Maison du tourisme du Pays de Namur, Les Amis de la terre asbl, Les Amis de Marche-les-Dames asbl, Les Naturalistes de la Haute-Lesse asbl, Les pêcheurs de la Houille, Monuments et Sites de Saint Gérard et Graux asbl, Natagora, Pays de la Molinee asbl, Perles de la Meuse asbl, Port Autonome de Namur (PAN), Royal Cercle nautique de Dinant, Royal Club nautique Sambre et Meuse (section aviron), Sagrex sa, Société wallonne des Eaux (SWDE), Syndicat d'initiative de la Vallée du Samson, Union belge de Spéléologie (UBS), Virelles-Nature, Vivaqua.

#### Administrations fédérales, régionales et organes consultatifs

SPW - Direction générale de l'Agriculture, des Ressources naturelles et de l'Environnement (DGO3) : Département de la Nature et des Forêts (DNF), Département de la Ruralité et des Cours d'eau (DRC), Département de l'Environnement et de l'Eau (DEE).

SPW - Direction Générale de la Mobilité et des Voies Hydrauliques (DGO2) : Département des Voies hydrauliques de Namur (DVHN), Service d'études hydrologiques (SETHY).

SPW - Direction Générale des Routes et Bâtiments (DGO1) : Département des Infrastructures subsidiées, Direction des Routes de Namur.

SPW-Commissariat Général au Tourisme, SPW-Département de la Géomatique.

Ministère de la Défense nationale, Zone de Police de la Haute Meuse.

Commission consultative de l'Eau, CCTAM de Dinant, CCATM de Gesves, CCATM de Namur, CCATM de Profondeville.

#### Pouvoirs locaux

Province de Namur : Conseil provincial, Administration des Services techniques et de l'Environnement, Fédération du Tourisme.

Administrations communales de Andenne, Anhée, Assesse, Beauraing, Chimay, Ciney, Couvin, Dinant, Eghezée, Fernelmont, Florennes, Gedinne, Gesves, Hamois, Hastière, La Bruyère, Mettet, Momignies, Namur, Ohay, Onhaye, Profondeville, Vresse-sur-Semois et Yvoir.



Réalisé avec le soutien du Service public de Wallonie, de la Province de Namur et des 24 communes partenaires du CRHM : Andenne, Anhée, Assesse, Beauraing, Chimay, Ciney, Couvin, Dinant, Eghezée, Fernelmont, Florennes, Gedinne, Gesves, Hamois, Hastière, La Bruyère, Mettet, Momignies, Namur, Ohay, Onhaye, Profondeville, Vresse-sur-Semois et Yvoir.

Photo de couverture : Réflexion de promeneurs...  
ou promenade réfléchie (Freyr) ? (© Rudi Dhoore)