



**LES JOURNÉES
WALLONNES DE
L'EAU DE RETOUR**

**NOUVEAUTÉ !
L'EAUDYSSÉE :
CHASSE AU TRÉSOR**

**BÉBÉ CORAIL EN
ADOPTION**

LA HAUTE-MEUSE...
transparente

EDITO

Après deux éditions annulées dues à la crise sanitaire, les Journées Wallonnes de l'Eau sont de retour en seconde quinzaine de mars. Tout au long de ces deux semaines le thème de l'eau sera mis à l'honneur au travers de nombreuses visites, balades guidées, animations pour les écoles mais aussi une grande chasse au trésor intitulée l'Eaudyssée.

Ces journées se déclinent sous la forme d'un programme scolaire, présenté dans le numéro de décembre, et d'un agenda grand public détaillé dans cette édition avec pas moins de quinze activités proposées par le Contrat de rivière Haute-Meuse et ses partenaires. Celles-ci sont détaillées dans une version de «La Haute-Meuse... transparente» revue au niveau de sa ligne graphique suite à l'adoption d'un nouveau logo par l'Assemblée générale de l'asbl. Elles sont d'autant mieux mises en valeur et vous donneront l'envie, nous le souhaitons, d'aller à la découverte de nos rivières et des acteurs de l'eau.

Bonne lecture et bonnes Journées Wallonnes de l'Eau 2022.

Jean-Marc Van Espen,
Président du CRHM

LES JOURNÉES WALLONNES DE L'EAU DE RETOUR

Nouveauté ! L'Eaudyssée : Chasse au trésor



L'Eaudyssée débutera le lundi 14 mars 2022 à 20h et se clôturera le dimanche 27 mars à 18h. Des indices permettant la localisation des totems seront diffusés régulièrement sur la page Facebook de l'asbl (crhautemeuse) afin de faire avancer vos recherches. La ou les personnes qui trouvera/trouveront un des trésors, recevront, en échange du totem, une récompense composée de différents cadeaux des plus attractifs. Afin d'en bénéficier, ils devront contacter le CRHM par message privé sur la page Facebook de l'asbl ou, à défaut d'un compte Facebook, par courrier électronique sur notre adresse contact@crhm.be. Comme preuve de sa découverte, il faudra envoyer la description de la cachette, une photo du/des gagnant(s) avec le totem et le code se trouvant sur la base du totem. Ces totems se trouvent dans des lieux publics et sont accessibles par tous. Il ne faut pas se mettre en danger pour trouver les totems (aucun ne nécessite un saut à la perche pour accéder au toit d'un immeuble!). Ceci implique évidemment de ne pas aller dans le cours d'eau car toute une vie fragile y est présente. Un respect de l'environnement, des infrastructures et des ouvrages est exigé. La participation à la chasse aux trésors se fait donc aux propres risques des candidats et le CRHM décline toute responsabilité en cas d'accident ou de dégradation d'infrastructures.

Bonne chasse !

Des cadeaux pour les heureux gagnants

Une quinzaine de sponsors ont déjà répondu à notre appel et offriront des lots :

Pass pour le FINN, entrées sur des sites touristiques ayant un lien géographique ou thématique avec la rivière (grotte, musées, sites naturels, île, train touristique...), bières et produits locaux, livres sur la rivière et pour enfants, bains de nature, atelier de cuisine sauvage...

Merci à nos sponsors :



L'Eaudyssée Quésako ?

*Durant les Journées Wallonnes de l'Eau,
le Contrat de rivière Haute-Meuse (CRHM) organise une chasse aux trésors
intitulée « L'Eaudyssée ».*

*Oserez-vous partir à la recherche de sept totems mystérieux
cachés sur le territoire du CRHM ?*



16-18-23/03

Mercredi - Vendredi - Mercredi

Usine de production d'eau potable de Tailfer

Visite guidée - Lustin (**Profondeville**)

L'usine de Tailfer transforme l'eau brute de la Meuse en eau potable. L'eau captée en Meuse fait l'objet de diverses étapes de traitement et de contrôle avant d'être injectée dans le réseau d'adduction. La visite débutera par la projection d'un film d'une dizaine de minutes, suivie par une visite guidée des installations. Activité grand public à partir de 15 ans.

Rendez-vous: À 10h ou 14h à l'usine de Tailfer, Rue Rochers de Frêne à 5170 Lustin (durée: 2h30)

Organisateurs: Vivaqua

Réservation: Obligatoire
(date limite le 13mars. Limité à 30 personnes)

Contact: VIVAQUA
communication@vivaqua.be
02/518 84 06

18/03

Vendredi

Apéro rural sur le thème de l'agriculture et l'eau

Visite en ferme - Sovet (**Ciney**)

Venez découvrir les actions mises en place au quotidien par le monde agricole pour protéger les ressources en eau de votre région. A cette occasion, la famille Pirson vous accueillera sur son exploitation à la ferme de la Bocheroule à Sovet. Après cette visite, les sources d'engrais de la ferme, la fertilisation des cultures ainsi que l'utilisation de cultures pièges à nitrate n'auront plus de secret pour vous. Un apéro rural clôturera cette rencontre. Prévoir chaussures adéquates et vêtements chauds.

Rendez-vous: À 17h30 à la ferme de la Bocheroule (Rue de la Bocheroule 1A à 5590 Sovet)

Organisateurs: GAL Condroz Famenne et PROTECT'eau, en partenariat avec la famille Pirson

Réservation: Obligatoire

Contact: GAL Condroz Famenne
nina@condroz-famenne.be



20/03

Dimanche

La Fagne aux sources de l'Hermeton.

Balade guidée - Sautour (Philippeville)

Une randonnée facile sur un parcours boisé et campagnard creusé par les cours d'eau typique de la Fagne, à la rencontre de châteaux, de points de vue, de porte romaine... aux sources de l'Hermeton. Une dégustation sera offerte sur ce parcours en boucle de 15 km. Prendre une paire de jumelles si possible, votre pique-nique et de bonnes chaussures de marche.

Rendez-vous: À 9h (départ à 9h15) sur le parking du presbytère de Sautour, rue Haut du Village, 16 (durée: 5h)

Organisateurs: Ville de Philippeville en partenariat avec Marc Su'l Voye

Réservation: Obligatoire

Contact: asbl Su'l Voye
0496/65 13 17 - marc@sulvoye.be

20/03

Dimanche

Le sentier géologique et pédologique de l'Eau Noire et du Viroin

Balade guidée - Nismes (Viroinval) et Petigny (Couvin)

La géologie et la pédologie (science des sols, de leur formation et de leur évolution) n'auront plus de secret pour vous après cette excursion dans la vallée de l'Eau Noire et du Viroin. Vous bénéficierez des commentaires de Monsieur Vincent Hallet, Professeur en hydrogéologie à l'Université de Namur qui vous guidera au fil d'un sentier thématique créé en 2019. Cette guidance est ouverte à tous mais s'adresse à un public adulte disposant d'un minimum d'intérêt pour la géologie. La boucle parcourue sera de 9 km (pas de poussette possible et chaussures de marche nécessaires).

Rendez-vous: À 8h45 (départ à 9h) à la Maison du Parc Naturel Viroin-Hermeton (Rue d'Avignon 1 à 5670 Nismes) (durée: 3h30)

Organisateurs: Office du Tourisme de Couvin, Parc Naturel Viroin-Hermeton, Contrat de rivière Haute-Meuse

Réservation: Obligatoire (limité à 20 places)

Contact: Office du Tourisme de Couvin
(060/34 01 40 ou formulaire d'inscription en ligne sur <https://tourisme-couvin.be>)



20 et 26/03

Dimanche - Samedi

Visite de la Station d'épuration de Dinant

Visite guidée - **Dinant**

Partez à la découverte du fonctionnement d'une station d'épuration et découvrez les différentes étapes de traitement des eaux usées avant leur rejet dans la rivière. Accessible aux personnes à mobilité réduite.

Rendez-vous : À 14h à la station d'épuration de Dinant, Boulevard Père Pire 88 à 5500 Dinant (durée: 2h)

Organisateurs : INASEP, Contrat de rivière Haute-Meuse

Réservation : Obligatoire (limité à 25 places)

Contact :

Réservation auprès du Contrat de rivière Haute-Meuse :

contact@crhm.be

081/77 67 32

Pour toute autre question, contactez l'INASEP :

nathalie.jamin@inasep.be

081/40 75 06

20/03

Dimanche

Au gré du Petit Bocq

Balade guidée - **Natoye (Hamois)**

Au départ de Natoye, venez découvrir le Petit Bocq et ses aménagements anciens et récents. Cette balade guidée sera l'occasion de rediscuter de l'importance des rivières et des fonds de vallée pour la biodiversité. Prévoir vos bottes ou chaussures de marche...

Rendez-vous : À 14h, devant La Spirale, Chaussée de Namur 22 à 5360 Natoye (durée: 1h30)

Organisateurs : CLDR de Hamois, Contrat de rivière Haute-Meuse


Réservation : Obligatoire

Contact : Thierry Descamps

descampsthierry@skynet.be

0476/62 45 22





26/03 Samedi

Balade nature et aménagement du territoire le long de l'Eau Noire au centre de la Ville de Couvin

Balade guidée - Couvin


Balade très instructive le long d'une rivière, tant au niveau de l'aménagement des berges et des ponts qu'au niveau de la vie naturelle du cours d'eau. Observation éventuelle d'oiseaux d'eau comme le Cincle Plongeur. Prendre une paire de jumelles si possible. Le parcours est majoritairement plat mais prévoyez de bonnes chaussures de marche. Distance: 6 km

Rendez-vous: À 14h, derrière la commune de Couvin, Avenue de la Libération n°2. Parkings à proximité. (durée: 2h)

Organisateurs: Ville de Couvin-Service Environnement et Echevinat de l'environnement et de la conservation de la nature.

Réservation: Non

Contact: olivier.preyat@couvin.be-060/34 01 29



26/03 Samedi

Découverte de l'IBGN au bois de Les Boscailles. Comment les macroinvertébrés déterminent la qualité de l'eau ?

Animation - Les Boscailles (Eghezée)

Animation autour de la détermination de la qualité de l'eau par la méthode IBGN (Indice Biologique Global Normalisé) avec un chargé de mission du Contrat de rivière Haute-Meuse. Cette analyse, basée sur les macro-invertébrés présents dans la rivière sera réalisée avec l'aide des gens présents à l'animation. Capture, observation et détermination des habitants de la rivière sont au programme!!

Rendez-vous: À 10h ou 13h30 au bois des Boscailles (voir photo) Durée: 2h

Organisateurs: Administration communale d'Eghezée, Contrat de rivière Haute-Meuse

Réservation: Obligatoire (limité à 20 places par session)

Contact: Laura Hannequart
environnement@eghezee.be-081/81 01 41



27/03

Dimanche

Balade au départ de l'Aquascope de Virelles vers le beau village de Lompret

Balade libre ou avec guide - **Virelles et Lompret (Chimay)**

Virelles et son étang, Lompret et sa vallée de l'Eau Blanche, en commun, cette eau qui façonne depuis des siècles la faune, la flore, le relief, les activités humaines, ... récemment un cadran solaire sur le Grand Pont, des passes à poissons... Tant à découvrir lors d'une balade de 8,7 km bucolique à réaliser en famille ou entre amis. Deux livrets mis à disposition au départ de l'aquascope (itinéraire et commentaires) et deux « instants terroir » proposés avec une participation de 2€.

Rendez-vous : Départ libre entre 10h et 13h ou accompagné d'un guide local à 10h, 10h30, 11h et 11h30. Aquascope de Virelles (Rue du Lac 42 à 6461 Virelles).
Durée : 2h30

Organisateurs : PCDN de la ville de Chimay, Élevage de la Petite Suisse Lompret, Virelles Nature, Contrat de rivière Haute-Meuse

Réservation : Souhaitée

Contact : Hugues Derzelle
hugues.derzelle@scarlet.be
0499/63 13 94



27/03

Dimanche

A la découverte du Flavion entre nature et histoire

Balade guidée - **Weillen (Onhaye)**

Promenade guidée où l'on abordera différentes thématiques liées à l'eau. D'une part, les éléments propres au Flavion (faune, flore, préservation, paysages...) évoqués par le Contrat de rivière Haute-Meuse et d'autre part les liens entre la rivière, l'homme et l'histoire locale (exploitation du Flavion comme force motrice...) commentés par un guide d'Autour du Floyon. Le parcours sera parsemé d'anecdotes et une démonstration de la machine à eau de Fechellenne sera également au programme. Prévoir vos bottes ou chaussures de marche. Distance: 3 km.

Rendez-vous : À 13h30, à l'entrée du sentier forestier, dans la rue de Flun à Weillen, le long du Flavion (durée: 2h à 2h30)

Organisateurs : Administration communale d'Onhaye, Contrat rivière Haute-Meuse, Autour du Floyon

Réservation : Obligatoire

Contact : patrice.cornil@onhaye.be
082/66 57 54



27/03

Dimanche

A la découverte de la ripisylve du Haut Hermeton

Balade guidée - Sautour (Philippeville)

Balade bucolique le long de l'Hermeton dans le village de Sautour où la ripisylve, cette formation boisée qui borde un cours d'eau, sera abordée sous différents angles (biodiversité, paysager, gestion...). Celle-ci rempli de nombreux rôles, parfois méconnus, qui seront développés par plusieurs guides qui vous accompagneront tout au long du parcours. Assiette apéritive prévue en fin de parcours. Prévoir de bonnes chaussures résistantes à l'eau.

Rendez-vous : À 14h, à la rue Pisselotte, 94A à Sautour (durée: 3h)

Organisateurs : Ville de Philippeville, Parc naturel Viroin-Hermeton, Contrat de rivière Haute-Meuse

Réservation : Obligatoire

Contact : Parc naturel Viroin-Hermeton
secretariat@pnvh.be
060/39 17 90



27/03

Dimanche

Journée de l'eau à Beauraing

Contes, jeux, stand, animation et balades guidées

Venez passer une journée à Beauraing où plusieurs activités sur le thème de l'eau vous sont proposées :


- Stand sur l'eau visitable de 10h à 18h dans le Centre Culturel, jeux de société autour de l'eau avec animateurs (14h-18h) et contes pour enfants (15h-15h30)
- Pêche de macro-invertébrés afin de les observer et de déterminer la qualité de l'eau à 14h et à 15h à l'aire de repos-intersection Rue des Monts et rue du Wellin à Honnay (dès 7ans)
- Balade historique « A la rencontre du riche passé industriel de Beauraing lié à l'eau » : départ à 10h et 14h à l'Office du Tourisme
- Balade « A la découverte de la vallée de la Houille » Départ à 13h15 de l'Office du Tourisme (covoiturage possible) ou rdv au bout de la rue Gilbert Godefroid à Felenne à 13h45 (Dénivelé important) Prévoir des chaussures de marche pour les balades. Les activités seront clôturées par une collation locale offerte au Centre Culturel

Rendez-vous : De 10h à 18h à Beauraing, voir descriptif.

Organisateurs : Office du Tourisme de Beauraing, Bibliothèque de Beauraing, Contrat de rivière Lesse, Contrat de rivière Haute-Meuse

Réservation : Obligatoire pour les balades et l'atelier
www.beauraingtourisme.be/events/la-journee-de-leau
Entrée libre au Centre Culturel

Contact : Office du Tourisme de Beauraing
(082/71 11 40 – www.beauraingtourisme.be)





© Thomas Meunier

27/03

Dimanche

Pirates d'eau douce

Chasse au trésor - Nismes (Viroinval)

Le Parc naturel Viroin-Hermeton vous propose une chasse au trésor entre Viroinval et Couvin pour un public familial (à partir de 6 ans). Au programme, une activité ludique au grand air pour découvrir le monde de la rivière en famille. Les plus téméraires trouveront peut-être le trésor perdu des Pirates d'eau douce... Prévoir bottes ou chaussures appropriées pour marcher sur un sentier assez boueux.

Rendez-vous: Départs libres de 10h à 15h depuis le parking situé en face du cimetière, au bout du Parc communal de Nismes (durée: 2h)

Organisateurs: Parc naturel Viroin-Hermeton

Réservation: Obligatoire

Contact: Parc naturel Viroin-Hermeton
secretariat@pnvh.be
060/39 17 90



© Thomas Bosmans

02/04

Samedi

A la découverte de la Cigogne blanche dans la vallée de l'Eau Blanche

Balade guidée - Virelles (Chimay)

Après un bref descriptif de l'espèce et l'historique de son installation à Virelles, partez à la découverte de la Cigogne blanche et de son royaume: prairies humides, ruisseaux, mares...

Rendez-vous: Départ à 10h00 depuis l'Aquascope de Virelles (Rue du Lac 42 à 6461 Virelles) (durée: 2h30)

Organisateurs: Virelles Nature

Réservation: Obligatoire

Contact: Contrat de rivière Haute-Meuse
(081/77 54 98-contact@crhm.be)

Bébé Corail en adoption

Nouvelle ligne graphique

En 2021, un nouveau logo a été adopté par notre Assemblée générale après 30 ans de bons et loyaux services du logo original.

L'occasion était belle d'également revoir la ligne graphique de la Haute-Meuse... transparente.

On y retrouve les couleurs et des éléments «Nature» du nouveau logo (Martin-pêcheur, massette) mais aussi la forme emblématique du rocher Bayard de Dinant.

Le saviez-vous ?

Chaque année, depuis 1993, le 22 mars célèbre la Journée mondiale de l'Eau.

En Wallonie, cette célébration prend la forme des Journées Wallonnes de l'Eau organisées par les 14 Contrat de rivière de Wallonie et leurs partenaires.

Leur objectif ?

Informier le public sur les différentes facettes de cette ressource, le fragile équilibre des milieux aquatiques, et susciter l'envie de contribuer à leur protection.

Dans la continuité du projet « Ici commence la mer », le Contrat de rivière Haute-Meuse a été séduit par la proposition, de notre collègue Isabelle Delgoffe du Contrat de Rivière Dyle-Gette qui s'intéresse au monde sous-marin, d'adopter un bébé corail.

Ce projet porté par « Bubbles & More », jeune association belge créée il y a juste un an par des passionnés de plongée, pour la sensibilisation à la protection du monde marin, a été mené en partenariat avec Ocean Quest France, la branche française d'Ocean Quest Global.

Un bébé corail « Haute-Meuse » a donc été planté fin février dans une nurserie aux Saintes en Guadeloupe, où il grandira en toute sécurité dans son futur habitat. Une belle façon de restaurer l'écosystème marin fort impacté par le réchauffement climatique, l'acidification des fonds marins et d'autres impacts et menaces anthropiques entraînant le blanchissement des coraux. Chaque corail parrainé permet de soutenir le projet pour continuer à développer la nurserie ou en créer de nouvelles. De la rivière à la mer il n'y a qu'un pas ...

Vous aussi, vous vous sentez concerné par la réhabilitation des récifs coralliens, rendez-vous sur le site :

<https://bubblesandmore.org/adopter-un-corail/> et parrainez pour 25 € un corail à votre nom.

Pour en savoir plus :

Vinciane Jacquiez,
Présidente de Bubbles & More asbl
(0479/70 42 28-info@bubblesandmore.org)
www.bubblesandmore.org



Coordinateur :
Frédéric Mouchet

Secrétariat et gestion administrative :
Bénédicte Stouffs

Chargés de mission :
Olivier Doupagne, Jean-François Huaux, Sylvain Richard, Thibaut Sabbe

CONTRAT DE RIVIÈRE HAUTE-MEUSE, ASBL
Cellule de coordination

-  Rue Henri Blès 190C-5000 Namur
-  081/77 67 32
-  contact@crhm.be
-  www.crhm.be
-  Contrat de rivière Haute-Meuse

*Quand vous aurez fini
de me lire et de me
relire, confiez-moi à
une amie, un ami, des
voisins,...*

Pour la version papier du bulletin :

- Nouvel abonnement (gratuit)
- Changement d'adresse
- Ne souhaite plus recevoir la version papier du bulletin d'information

Nom :

Prénom :

Institution / Entreprise :

Adresse complète :

Tél :

E-mail :

Site internet :

A renvoyer à la cellule de coordination du CRHM par courrier
(Rue Henri Blès 190C-5000 Namur)
ou par e-mail : contact@crhm.be

Imprimé sur papier recyclé-Tirage 3.600 exemplaires



Réalisé avec le soutien du Service public de Wallonie, de la Province de Namur, de la Province de Hainaut et des 27 communes partenaires du CRHM: Andenne, Assesse, Beauraing, Cerfontaine, Chimay, Ciney, Couvin, Dinant, Doische, Eghezée, Fernelmont, Florennes, Gedinne, Gesves, Hamois, Hastière, La Bruyère, Mettet, Momignies, Namur, Ohey, Onhaye, Philippeville, Profondeville, Viroinval, Vresse-sur-Semois et Yvoir.



Le Comité de rivière (Assemblée générale) du Contrat de rivière Haute-Meuse (CRHM) est composé de nombreux partenaires. Il est constitué en asbl dont voici la composition :

Acteurs locaux

Animation gelbressoise asbl, Bureau Economique de la Province de Namur, Centre YWCA « Les Fauvettes » asbl, Cercle des Naturalistes de Belgique asbl (CNB), Ciney environnement asbl, Club Alpin Belge (aile francophone) (CAB), Comité régional Anti-Carrière (CRAC), Commission internationale de la Meuse, Commission wallonne d'Etudes et de Protection des Sites Souterrains (CWEPSS), Empreintes asbl (CRIE de Namur), Fédération belge de Batellerie, Fédération francophone de Canoë (FFC), Fédération francophone de Ski nautique et de Wakeboard (FFSNW), Fédération Francophone de Yachting Belge (FFYB), Fédération halieutique et piscicole du sous-bassin Meuse amont (FHPMa), Fédération HoReCa de Namur et du Brabant wallon, Fédération wallonne de l'Agriculture (FWA), Fondation CYRYS, Fondation Gouverneur René Close, Fondation rurale de Wallonie (FRW), Groupe d'Action Local (GAL) de l'Entre Sambre et Meuse, Intercommunale namuroise de Services publics (INASEP), Infrabel sa, Klim-en bergsportfederatie (KBF), La Fario asbl, La Maison de la Mémoire rurale de La Bruyère, Les Amis de la terre asbl, Les Amis de Marche-les-Dames asbl, Les pêcheurs de la Houille, Monuments et Sites de Saint Gérard et Graux asbl, Natagora, Office du Tourisme d'Hastière, Parc naturel de l'Ardenne méridionale, Parc naturel Viroin-Hermeton (PNVH), Pays de la Moliignée asbl, Port Autonome de Namur (PAN), Profondeville-Lustin Perles de la Meuse, Royal Cercle nautique de Dinant, Royal Club nautique Sambre et Meuse (section aviron), Spéleo-J, Union belge de Spéléologie (UBS), Virelles-Nature, Vivaqua.

Administrations fédérales, régionales et organes consultatifs

SPW Agriculture, Ressources naturelles et Environnement :
Département de la Nature et des Forêts (DNF),
Département de la Ruralité et des Cours d'eau (DRC),
Département de l'Environnement et de l'Eau (DEE).

SPW Mobilité et Infrastructures :
Direction des Voies hydrauliques de Namur (DVHN),
Direction des Etudes environnementales et paysagères.

SPW-Secrétariat général :
Direction Centre régional de crise.

SPW-Commissariat Général au Tourisme.

Ministère de la Défense nationale.

CESE Wallonie-Pôle Environnement.

Commission Consultative d'Aménagement du Territoire et de Mobilité (CCATM) de Gesves.

Pouvoirs locaux

Province de Namur : Conseil provincial,
Administration des Services techniques et de l'Environnement, Province de Hainaut.

Administrations communales de Andenne, Assesse, Beauraing, Cerfontaine, Chimay, Ciney, Couvin, Dinant, Doische, Eghezée, Fernelmont, Florennes, Gedinne, Gesves, Hamois, Hastière, La Bruyère, Mettet, Momignies, Namur, Ohey, Onhaye, Philippeville, Profondeville, Viroinval, Vresse-sur-Semois et Yvoir.

Éditeur responsable : Frédéric Mouchet

Photo page de garde : Le Bocq à Purnode (Yvoir)